Koordinačná situácia km 1,3 - km 2,0
M 1:500

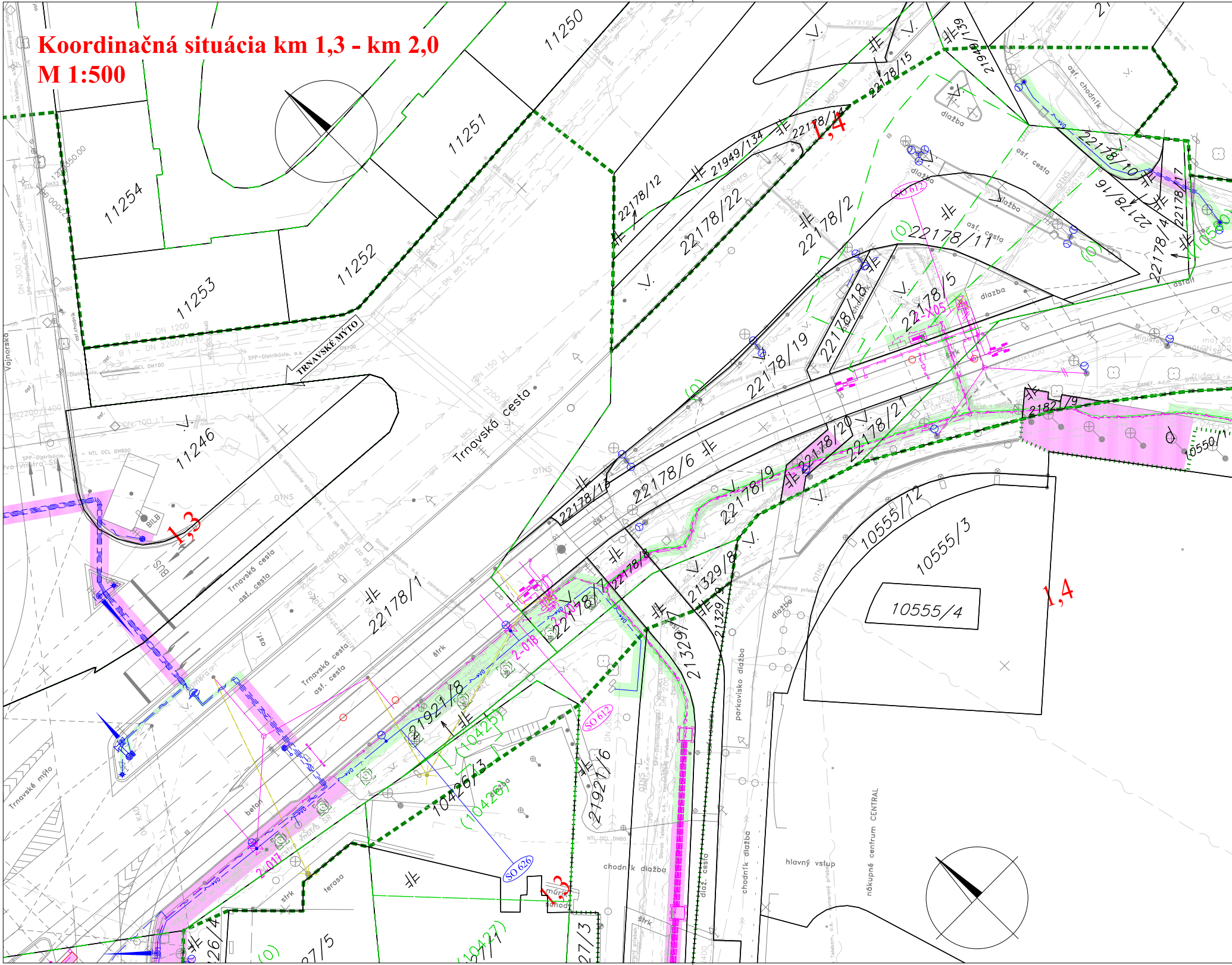
11250
11251
11254
11253
11252
11246
TRNAVSKÉ MÝTO
Trnavská cesta
Vajnorská
22178/12
21949/134
22178/14
22178/15
21949/139
22178/22
22178/2
22178/11
22178/10
22178/16
22178/4
22178/17
22178/5
22178/18
22178/19
22178/13
22178/6
22178/20
22178/21
21821/9
10550/1
22178/9
22178/8
22178/7
22178/1
21921/8
21329/8
21329/9
21329
21921/6
10426/3
(10425)
(10426)
(10427)
10427/1
10555/12
10555/3
10555/4
1,3
1,4
SO 612
SO 626
2-018
2-017
2-X05
(0)
asf. cesta
asf. chodník
dlažba
štrk
betón
terasa
asfalt
parkovisko dlažba
chodník dlažba
dlaž. cesta
hlavný vstup
nákupné centrum CENTRAL
BUS
Trnavské mýto
DN 1200
DN 150 LT
OTNS
SPP-Distribúcia, a.s.
Slovak Telekom, a.s.
MOS BA
zameraný priebeh
vo

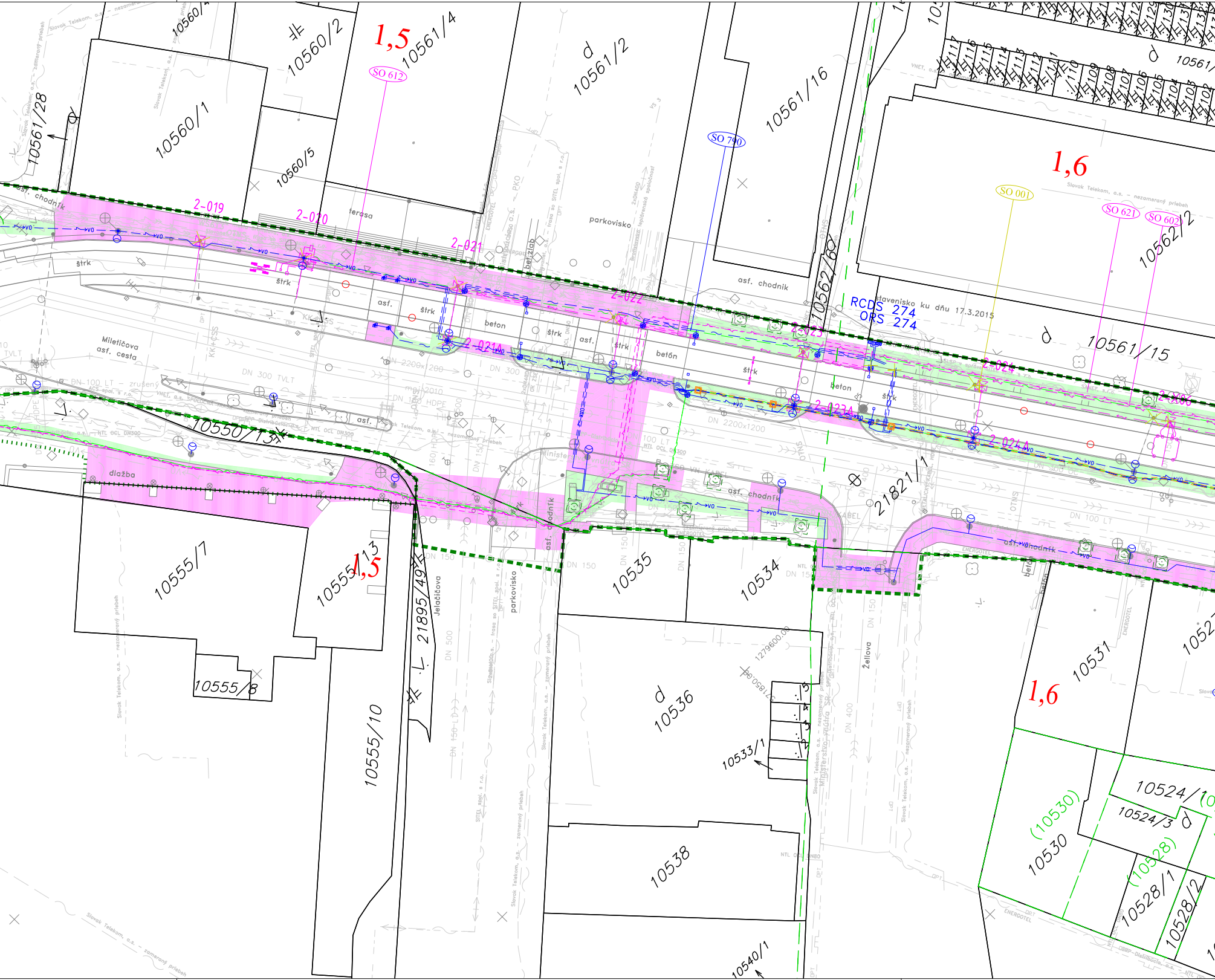
1,5
SO 612
10561/4
10560/2
10560/1
10560/5
10561/28
d
10561/2
10561/16
SO 790
1,6
SO 001
SO 621
SO 602
10562/2
10561/15
10562/60
asf. chodník
2-019
2-020
2-021
2-022
2-023
2-024
2-021A
2-023A
2-024A
terasa
parkovisko
štrk
asf.
betón
beton
Miletičova
asf. cesta
RCDS 274
ORS 274
stavenisko ku dňu 17.3.2015
DN 300 TVLT
DN 100 LT – zrušený
DN 2200x1200
DN 300
DN 150
DN 400
DN 500
DN 100 LT
10550/134
dlažba
Ministerstvo vnútra
asf. chodník
21821/1
10555/7
10555/13
10555/8
10555/10
21895/49
Jelačičova
parkovisko
10535
10534
10536
10533/1
10538
10540/1
Železova
10531
10530
(10530)
10524/1
10524/3
(10528)
10528/1
10528/2
Slovak Telekom, a.s. – nezameraný priebeh
Slovak Telekom, a.s. – zameraný priebeh
SITEL spol. s r.o.
ENERGOTEL
NTL OCL DN300
1279600.00
VO

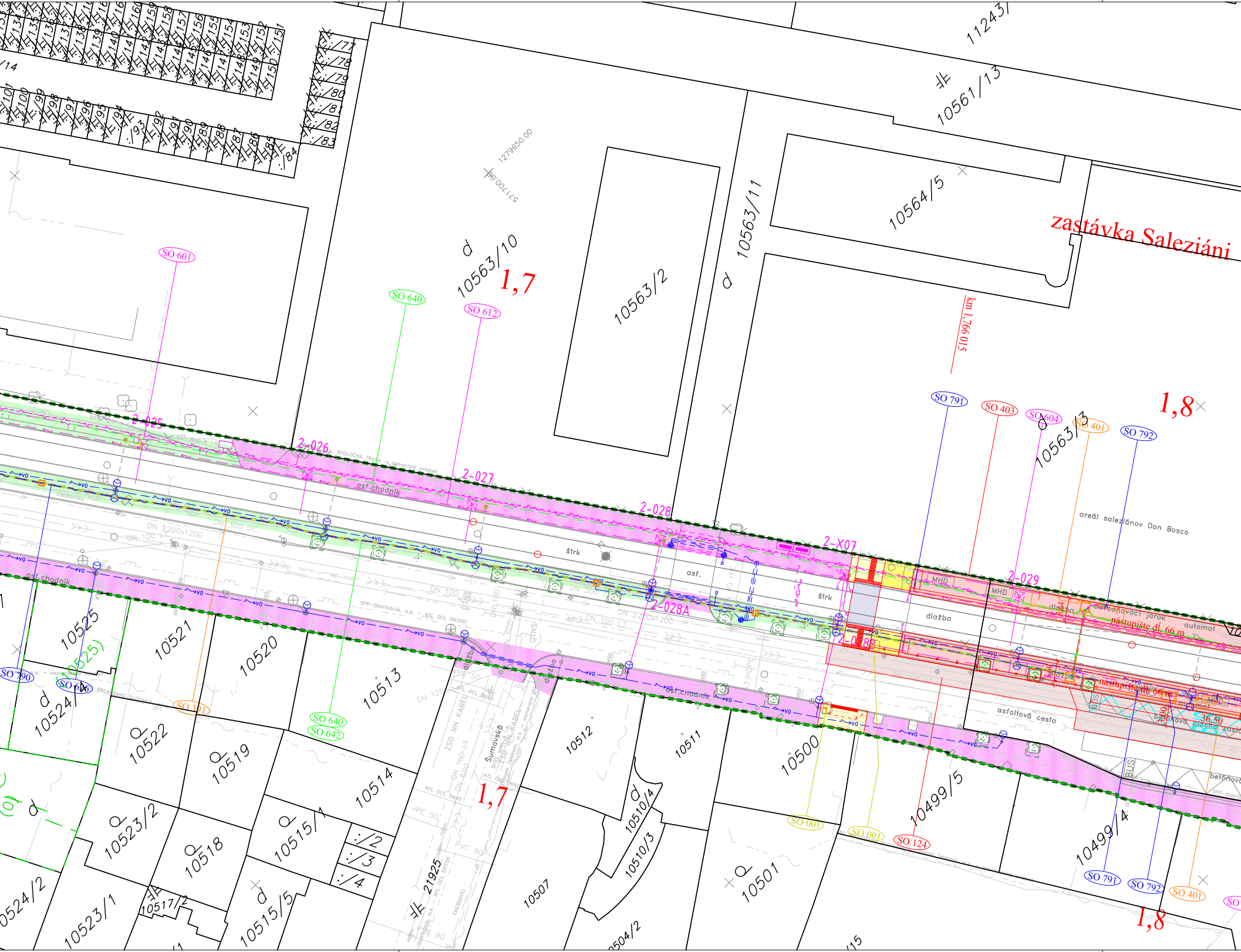

zastávka Saleziáni
km 1,766 015
1,7
1,8
areál saleziánov Don Bosco
SO 601
SO 640
SO 612
SO 791
SO 403
SO 604
SO 401
SO 792
SO 790
SO 626
SO 391
SO 642
SO 001
SO 124
2-025
2-026
2-027
2-028
2-028A
2-X07
2-029
asf.chodník
asf.
štrk
dlažba
MHD
asfaltová cesta
betónová
odvodňovací jarok
nástupište dl. 66 m
automat
BUS
Šumavská
DN 2200x1200
DN 300 OC
DN 100
1279650.00
571700.00
11243
10561/13
10564/5
10563/11
10563/10
10563/2
10563/3
10525
10521
10520
10513
10524
10522
10519
10514
10523/2
10518
10515/1
10523/1
10517/2
10515/5
10524/2
21925
10507
10512
10511
10510/4
10510/3
10500
10501
10499/5
10499/4
10504/2

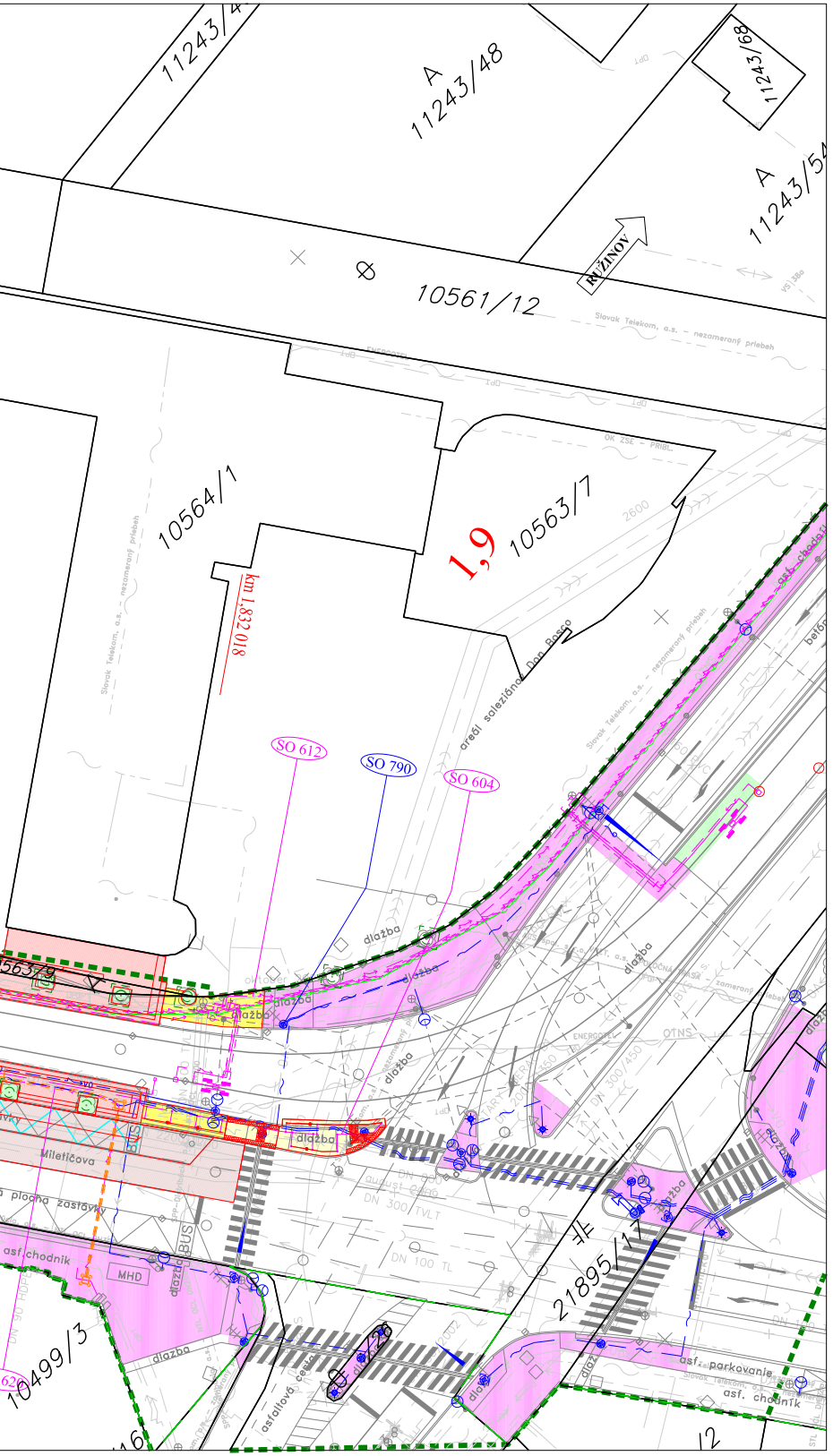
A
11243/48
11243/68
A
11243/54
RUŽINOV
10561/12
Slovak Telekom, a.s. - nezameraný priebeh
10564/1
1,9
10563/7
km 1,832018
areál saleziánov Don Bosco
SO 612
SO 790
SO 604
dlažba
Miletičova
plocha zastávky
asf. chodník
MHD
BUS
DN 300 TVLT
DN 100 TL
21895/1
10499/3
asfaltová cesta
asf. parkovanie
asf. chodník

ZOZNAM STAVEBNÝCH OBJEKTOV:

100 KOĽAJE A CESTY
- 001 Asanácia a príprava územia
- 030 Vegetačné úpravy v úseku Americké nám. - Krížna ulica
- 031 Vegetačné úpravy el. trate v Ružinovskej ulici
- 033 Vegetačné úpravy Ružinov
- 060 Náhradná výsadba
- 101 Električkový spodok a zvršok
- 120 Rekonštrukcia Amerického námestia
- 121 Rekonštrukcia Krížnej ulice, Americké námestie - Vazovova
- 122 Rekonštrukcia Krížnej ulice, Vazovova - Legionárska
- 123 Úprava komunikácie na Trnavskom mýte
- 124 Rekonštrukcia ulice Záhradnícka a Ružinovská
- 125 Meniareň Astronomická, prístupová komunikácia

300 LÍNIOVÉ OSTATNÉ
- 320 Protidotykové zábrany na moste Bajkalská
- 390 Káblovody
- 391 Tvárnicová trať DPB
- 392 Preložka káblovodu Slovak Telekom na Krížnej ulici
- 393 Ochrana horúcovodov
- 394 Úprava káblových komôr Slovak Telekom

400 POZEMNÉ STAVBY
- 401 Električkové zastávky, prístrešky a drobná architektúra
- 402 Autobusové zastávky, prístrešky a drobná architektúra
- 403 Električkové zastávky, spevnené plochy
- 404 Parkoviská pre bicykle
- 407 Meniareň Legionárska, stavebné úpravy objektu
- 408 Meniareň Ružová dolina, stavebné úpravy objektu
- 409 Meniareň Astronomická

500 VODOVODY A KANALIZÁCIE
- 501 Odvodnenie električkovej trate
- 510 Rekonštrukcia verejnej kanalizácie v Špitálskej ulici, km 0,000 - 0,120 el. trate
- 511 Rekonštrukcia verejnej kanalizácie Americké nám. - Krížna ul., km 0,120 - 0,570 el. trate
- 512 Rekonštrukcia verejnej kanalizácie v Krížnej ulici, km 0,570 - 0,920 el. trate
- 513 Ochrana verejnej kanalizácie v Ružinovskej ul.
- 514 Meniareň Astronomická, kanalizačná prípojka
- 515 Preložka kanalizácie DN 300 v Krížnej ulici, km 0.630 - 0.660 el. trate
- 516 Meniareň Astronomická, vodovodná prípojka
- 517 Ochrana vodovodnej prípojky v Krížnej ulici, km 0.665 el. trate
- 518 Ochrana vodovodnej prípojky v Krížnej ulici, km 0.685 el. trate
- 519 Ochrana vodovodu v ulici Americké nám. - Krížna ul., km 0,120 - 0,570 el. trate
- 520 Ochrana vodovodu v Krížnej ulici v km 0,570 - 0,920 el. trate
- 521 Ochrana vodovodu v Ružinovskej ul.
- 523 Preložka kanalizácie v električkovom telese v Ružinovskej ulici
- 590 Čerpacia stanica pod mostom Bajkalská

600 ELEKTRICKÉ VEDENIA A ZARIADENIA
- 601 Modernizácia trolejového vedenia
- 602 Napájacie a spätné vedenie
- 603 Koľaj ako spätný vodič
- 604 Ochranné opatrenia zariadení nachádzajúcich sa v zóne TV a trol. zberača
- 610 Elektrické ovládanie výhybiek
- 611 Elektrické vyhrievanie výhybiek
- 612 Mazacie zariadenia koľají
- 620 Prípojky NN pre električkové zastávky
- 621 Prípojky NN pre radiče CDS
- 622 Meniareň Astronomická, prípojka NN
- 623 Prípojka NN k čerpacej stanici pod mostom Bajkalská
- 624 Preložka NN káblov Americké námestie - Trnavské mýto
- 625 Preložka NN káblov v križovatke Tomášikova
- 626 Rekonštrukcia verejného osvetlenia
- 629 Meniareň Astronomická, prípojka VN
- 630 Preložka VN káblov v križovatke Bajkalská
- 631 Preložka VN káblov u zast. Herlianska
- 634 Rekonštrukcia protikoróznej ochrany
- 640 Optický kábel ovládania meniarne Legionárska a výhybiek
- 641 Optický kábel ovládania meniarní Ružová dolina a Astronomická
- 642 Kabelizácia pre informačný systém DPB
- 643 Preložky a ochrana vedení Slovak Telekom
- 644 Ochrana vedení Orange Slovensko
- 645 Ochrana telekomunikačných vedení ZSE
- 646 Ochrana vedení SITEL
- 647 Ochrana vedení ACS
- 648 Ochrana vedení UPC
- 649 Ochrana vedení SANET
- 650 Preložka vedení SWAN
- 652 Ochrana vedení Dial Telecom
- 653 Ochrana vedení Transpetrol
- 654 Ochrana vedení MV SR
- 655 Preložka vedení v káblovode Slovak Telekom
- 656 Ochrana vedení VNET
- 657 Preložka vedení MOS BA
- 660 Kamerový dohľad pre DPB
- 661 Kamerový dohľad trianglu Vazovova
- 662 Modernizácia diaľkového ovládania meniarne Legionárska
- 663 Modernizácia diaľkového ovládania meniarne Ružová dolina
- 664 Diaľkové ovládanie meniarne Astronomická

700 PLYNOVODY, INFORMAČNÝ SYSTÉM
- 701 Preložka plynovodov na Krížnej ul.
- 790 Cestná dopravná signalizácia
- 791 Električkové zastávky, informačný systém
- 792 Automaty na predaj CL na zastávkach MHD
- 793 Preložky reklamných panelov na Trnavskom mýte

LEGENDA:

- koľaje a komunikácie
- nová os električkovej koľaje
- provizorná spojka počas výstavby a napájanie
- pozemné stavby, káblovod, multikanál
- trakcia, silnoprúdové a technologické objekty
- CDS, informačný systém, verejné osvetlenie
- zameraný jestvujúci stav
- kataster reg. "C" / reg. "E"
- súvisiace a výhľadové stavby
- digitálna technická mapa mesta
- demontáže
- nové stožiare trakčného vedenia
- verejné osvetlenie na novom / jestv. stožiari

PLOCHY:

- nástupište
- zeleň
- rampa na nástupište
- chodník, čakací ostrovček pre peších
- komunikácie/el. trať s asfaltobet./betónovým povrchom
- cyklistická komunikácia
- komunikácie a ostrovčeky s dlažbou
- vodorovné dopravné značenie
- železobetónová vaňa
- štrkový pojazdný povrch zvršku
- spevnené plochy po rozkopávkach
- dočasný záber / ročný záber (hranica stavby)
- nové stromy s prekoreňovacími bunkami / ochrana stromov počas výstavby

NOVÉ INŽ. SIETE, VEDENIA A ÚPRAVY:

- kanalizácia
- plynovod
- vodovod
- ochrana vodovodov, kanalizácií, horúcovodov
- silnoprúdové vedenia NN
- silnoprúdové vedenia VN
- silnoprúdové napájacie vedenia DPB
- verejné osvetlenie
- slaboprúdové oznamovacie vedenia

JESTVUJÚCE INŽINIERSKE SIETE

- kanalizácia
- plynovod NTL
- plynovod STL
- vodovod
- horúcovod
- silnoprúdové vedenia NN
- silnoprúdové vedenia VN
- slaboprúdové oznamovacie vedenia
- optické vedenia

EURÓPSKA ÚNIA
Európske štrukturálne a investičné fondy
OP Integrovaná infraštruktúra 2014 – 2020

MINISTERSTVO
DOPRAVY A VÝSTAVBY
SLOVENSKEJ REPUBLIKY

Kataster v popredí

C01

SÚRADNICOVÝ SYSTÉM: S-JTSK v realizácii JTSK

VÝŠKOVÝ SYSTÉM: Bpv

NÁZOV STAVBY	**Modernizácia električkových tratí** **RUŽINOVSKÁ RADIÁLA**
OBJEDNÁVATEĽ **BRATISLAVA**	Hlavné mesto Slovenskej republiky Bratislava Primaciálne nám. 1, 814 99 Bratislava

PROJEKTANT **DOPRAVOPROJEKT** ®	DOPRAVOPROJEKT, a.s. Kominárska 141/2,4 832 03 Bratislava		
	HLAVNÝ INŽINIER PROJEKTU	Ing. Nikola Grančič	PODPIS
	ČÍSLO ZÁKAZKY	8632-01	

PROJEKTANT OBJEKTU **DOPRAVOPROJEKT** ®	DOPRAVOPROJEKT, a.s., divízia Bratislava II, Kominárska 141/2,4, 832 03 Bratislava		
	ZODPOVEDNÝ PROJEKTANT	Ing. Igor Karchutňák	PODPIS Karcho
	VYPRACOVAL	Ing. Igor Karchutňák	PODPIS Karcho
	KONTROLOVAL	Ing. Nikola Grančič	PODPIS
	IDENTIFIKAČNÉ ČÍSLO PRÍLOHY	MET-RR-DSP-C-C010-00000-003-X	

KRAJ: BRATISLAVSKÝ

OKRES: Bratislava I, Bratislava II, Bratislava III

KATASTRÁLNE ÚZEMIE: Staré Mesto, Nové Mesto, Nivy, Ružinov

NÁZOV PRÍLOHY

KOORDINAČNÁ SITUÁCIA
KM 1,3 – KM 2,0

DÁTUM	05.2023
FORMÁT	8 x A4
MIERKA	1:500
STUPEŇ PD	DSP
Č. ZÁKAZKY	8632-01
Č. SÚPRAVY	
Č. PRÍLOHY	003